



**КОМИТЕТ ИМУЩЕСТВЕННЫХ ОТНОШЕНИЙ
АДМИНИСТРАЦИИ ПЕРМСКОГО МУНИЦИПАЛЬНОГО ОКРУГА**

РЕШЕНИЕ
о размещении объектов № 1339

Пермский край
Пермский округ

24.05.2024

Комитет имущественных отношений администрации Пермского муниципального округа разрешает Акционерному обществу «Газпром газораспределение Пермь» (ИНН 5902183841, ОГРН 1025900512670, почтовый адрес: 614000, г. Пермь, ул. Петропавловская, 43)

размещение объекта «газопровод давлением до 1,2 Мпа, для размещения которого не требуется разрешения на строительство»

на землях муниципальная собственность

на срок 1 год

Местоположение: Пермский край, Пермский муниципальный округ, д. Мостовая (Сылвенское с/п), ул. Новая, д. 38

Приложение: схема предполагаемых к использованию земель или части земельного участка.

Особые условия использования:

1. При размещении объекта учесть параметры ширины проезда улично-дорожной сети, во избежание сужения полосы отвода дороги.
2. Получение разрешения на производство земляных работ.

Заместитель председателя комитета

Королева
(подпись, печать)

М.В. Королева



Схема предполагаемых к использованию земель или части земельного участка

Объект: Газопровод давлением до 1,2 Мпа, для размещения которого не требуется разрешения на строительство

Местоположение: расположенных по адресу: Пермский край, м.о. Пермский, д. Мостовая (Сылвенское с/п), ул. Новая, д. 38

Каталог координат, м

№ точки границы	X	Y
п1	515423.84	2260452.43
п2	515417.43	2260468.12
п3	515414.95	2260474.32
п4	515412.67	2260480.05
п5	515408.45	2260490.72
п6	515404.07	2260502.01
п7	515392.89	2260498.31
п8	515405.38	2260466.54
п9	515406.97	2260456.17
п10	515409.12	2260442.09
п11	515413.43	2260443.83
п12	515414.54	2260441.30
п13	515416.87	2260442.16
п14	515418.30	2260450.10
п1	515423.84	2260452.43

Площадь земель или части земельного участка, кв.м.: 729








Категория земель: земли населенных пунктов

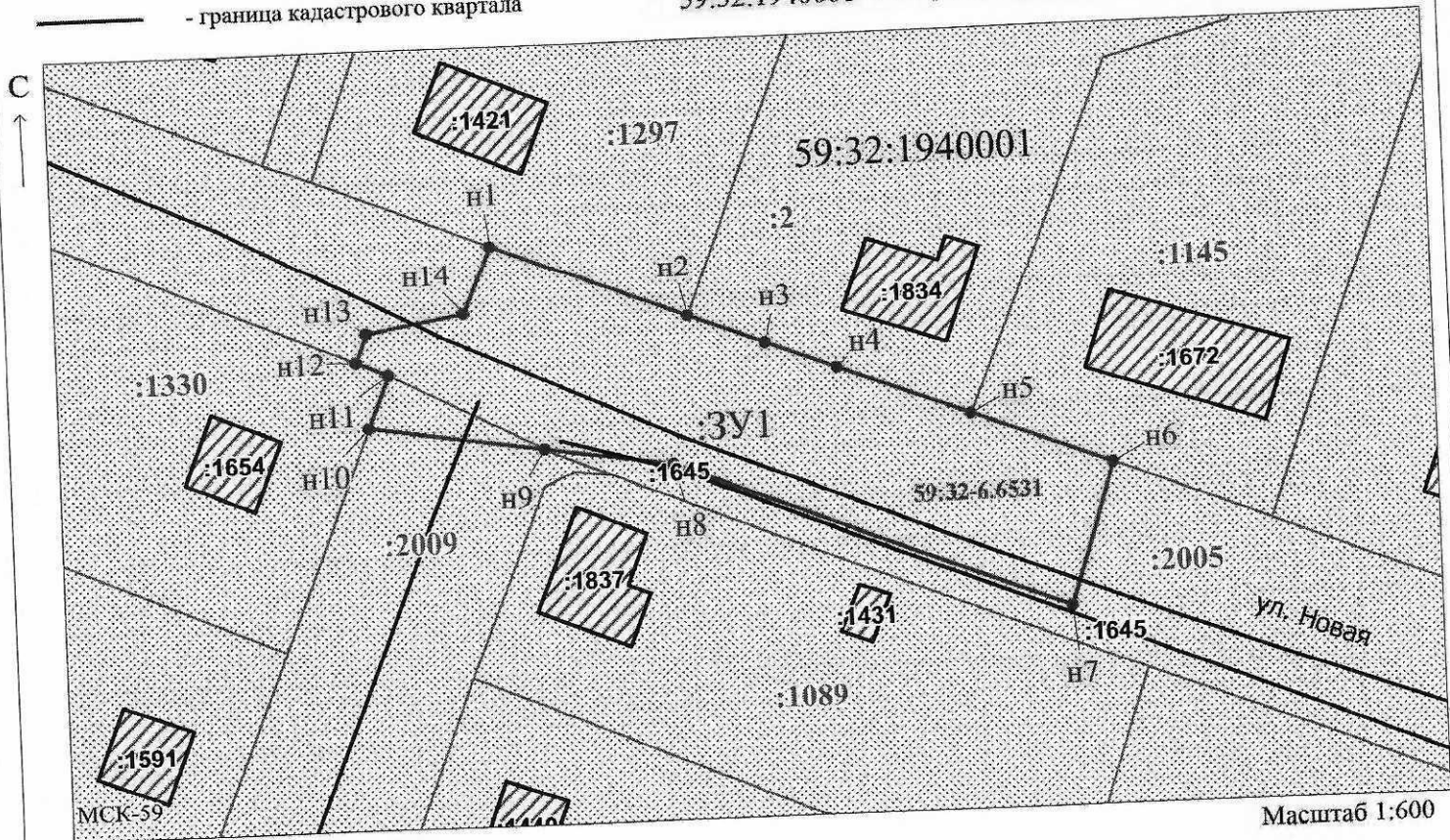
Вид разрешенного использования: -

Описание границ смежных землепользователей:

- От точки п1 до точки п2 - земельный участок с кадастровым номером 59:32:1940001:1297
- От точки п2 до точки п5 - земельный участок с кадастровым номером 59:32:2460001:2
- От точки п5 до точки п6 - земельный участок с кадастровым номером 59:32:1940001:1145
- От точки п6 до точки п9 - земельный участок с кадастровым номером 59:32:1940001:2005
- От точки п9 до точки п10 - земельный участок с кадастровым номером 59:32:1940001:2009
- От точки п10 до точки п12 - земельный участок с кадастровым номером 59:32:1940001:1330
- От точки п12 до точки п1 - земельный участок с кадастровым номером 59:32:1940001:2005

Условные обозначения:

-  - предполагаемый участок земель, на которых планируется размещение объекта
-  59:32-6.653 - зоны с особыми условиями использования территории, сведения о которых внесены в ЕГРН
-  :1297 - границы и номер земельного участка, сведения о которых внесены в ЕГРН
-  :1834 - границы и номер объекта капитального строительства, сведения о которых внесены в ЕГРН
-  - граница кадастрового квартала
-  :3У1 - обозначение запрашиваемого земельного участка
-  п1 - характерная точка границ земель или части земельного участка
- 59:32:1940001 - номер кадастрового квартала



Заявитель: _____ / Егошина И.В.
 (подпись, расшифровка подписи)
 МП
 (для юридических лиц и индивидуальных предпринимателей)